


**МИНИСТЕРСТВО ОБРАЗОВАНИЯ И НАУКИ РЕСПУБЛИКИ ТАТАРСТАН
ГОСУДАРСТВЕННОЕ АВТОНОМНОЕ ПРОФЕССИОНАЛЬНОЕ
ОБРАЗОВАТЕЛЬНОЕ УЧРЕЖДЕНИЕ**

«АКСУБАЕВСКИЙ ТЕХНИКУМ УНИВЕРСАЛЬНЫХ ТЕХНОЛОГИЙ»

Утверждаю
Директор ГАПОУ «АТУТ»

 /Ф.Ф. Аюпов/
«29» августа 2022 г.



РАБОЧАЯ ПРОГРАММА УЧЕБНОЙ ДИСЦИПЛИНЫ

ОУД 11. ГЕОГРАФИЯ

по специальности

43.02.15 Поварское и кондитерское дело

АКСУБАЕВО 2022г.

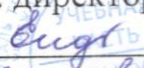

Рабочая программа учебной дисциплины разработана на основе Федерального государственного образовательного стандарта среднего общего образования и примерной программой общеобразовательной учебной дисциплины «География» для профессиональных образовательных организаций, рекомендованной ФГАУ «Федеральный институт развития образования».

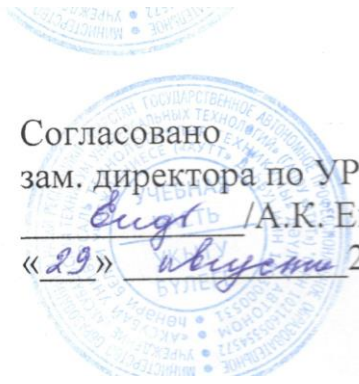
Организация-разработчик: Государственное автономное профессиональное образовательное учреждение «Аксубаевский техникум универсальных технологий»

Разработчик: Горбунова Татьяна Петровна , преподаватель

Рассмотрена на заседании предметно- цикловой комиссии

Протокол №1 от «29 » августа 2022 г.

Согласовано
зам. директора по УР
 /А.К. Ендерюкова /
« 29 »  2022 г.



СОДЕРЖАНИЕ

	стр.
1. ПАСПОРТ РАБОЧЕЙ ПРОГРАММЫ УЧЕБНОЙ ДИСЦИПЛИНЫ	4
2. СТРУКТУРА И СОДЕРЖАНИЕ УЧЕБНОЙ ДИСЦИПЛИНЫ	7
3. УСЛОВИЯ РЕАЛИЗАЦИИ РАБОЧЕЙ ПРОГРАММЫ УЧЕБНОЙ ДИСЦИПЛИНЫ	14
4. КОНТРОЛЬ И ОЦЕНКА РЕЗУЛЬТАТОВ ОСВОЕНИЯ УЧЕБНОЙ ДИСЦИПЛИНЫ	17

1. ПАСПОРТ РАБОЧЕЙ ПРОГРАММЫ УЧЕБНОЙ ДИСЦИПЛИНЫ

ОУД.10 ГЕОГРАФИЯ

1.1. Область применения программы

Рабочая программа учебной дисциплины **ОУД.10 ГЕОГРАФИЯ** является частью программы подготовки специалистов среднего звена в соответствии с ФГОС СПО по специальности **43.02.15 «Поварское и кондитерское дело»**

1.2. Место дисциплины в структуре программы подготовки специалистов среднего звена: относится к общеобразовательным дисциплинам

1.3. Цели и задачи дисциплины – требования к результатам освоения дисциплины:

Содержание программы учебной дисциплины «География» направлено на достижение следующих **целей**:

- освоение системы географических знаний о целостном, многообразном и динамично изменяющемся мире, взаимосвязи природы, населения и хозяйства на всех территориальных уровнях;
- овладение умениями сочетать глобальный, региональный и локальный подходы для описания и анализа природных, социально-экономических, геоэкологических процессов и явлений;
- развитие познавательных интересов, интеллектуальных и творческих способностей посредством ознакомления с важнейшими географическими особенностями и проблемами мира в целом, его отдельных регионов и ведущих стран;
- воспитание уважения к другим народам и культурам, бережного отношения к окружающей природной среде;
- использование в практической деятельности и повседневной жизни разнообразных географических методов, знаний и умений, а также географической информации;
- нахождение и применение географической информации, включая географические карты, статистические материалы, геоинформационные системы и интернет-ресурсы, для правильной оценки важнейших социально-экономических вопросов международной жизни;
- понимание географической специфики крупных регионов и стран мира в условиях стремительного развития международного туризма и отдыха, деловых и образовательных программ, телекоммуникаций и простого общения.

Освоение содержания учебной дисциплины «География» обеспечивает достижение студентами следующих **результатов**:

• личностных:

– сформированность ответственного отношения к обучению; готовность и способность студентов к саморазвитию и самообразованию на основе мотивации к обучению и познанию;

- сформированность целостного мировоззрения, соответствующего современному уровню развития географической науки и общественной практики;
- сформированность основ саморазвития и самовоспитания в соответствии с общечеловеческими ценностями и идеалами гражданского общества; готовность и способность к самостоятельной, творческой и ответственной деятельности;
- сформированность экологического мышления, понимания влияния социально-экономических процессов на состояние природной и социальной среды;
- приобретение опыта эколого-направленной деятельности;
- сформированность коммуникативной компетентности в общении и сотрудничестве со сверстниками и взрослыми в образовательной, общественно полезной, учебно-исследовательской, творческой и других видах деятельности;
- умение ясно, точно, грамотно излагать свои мысли в устной и письменной речи, понимать смысл поставленной задачи, выстраивать аргументацию, приводить аргументы и контраргументы;
- критичность мышления, владение первичными навыками анализа и критичной оценки получаемой информации;
- креативность мышления, инициативность и находчивость;
- **метапредметных:**
 - владение навыками познавательной, учебно-исследовательской и проектной деятельности, а также навыками разрешения проблем; готовность и способность к самостоятельному поиску методов решения практических задач, применению различных методов познания;
 - умение ориентироваться в различных источниках географической информации, критически оценивать и интерпретировать информацию, получаемую из различных источников;
 - умение самостоятельно оценивать и принимать решения, определяющие стратегию поведения, с учетом гражданских и нравственных ценностей;
 - осознанное владение логическими действиями определения понятий, обобщения, установления аналогий, классификации на основе самостоятельного выбора оснований и критериев;
 - умение устанавливать причинно-следственные связи, строить рассуждение, умозаключение (индуктивное, дедуктивное и по аналогии) и делать аргументированные выводы;
 - представление о необходимости овладения географическими знаниями с целью формирования адекватного понимания особенностей развития современного мира;
 - понимание места и роли географии в системе наук; представление об обширных междисциплинарных связях географии;
- **предметных:**
 - владение представлениями о современной географической науке, ее участии

в решении важнейших проблем человечества;

- владение географическим мышлением для определения географических аспектов природных, социально-экономических и экологических процессов и проблем;

- сформированность системы комплексных социально ориентированных географических знаний о закономерностях развития природы, размещения населения и хозяйства, динамике и территориальных особенностях процессов, протекающих в географическом пространстве;

- владение умениями проведения наблюдений за отдельными географическими объектами, процессами и явлениями, их изменениями в результате природных и антропогенных воздействий;

- владение умениями использовать карты разного содержания для выявления закономерностей и тенденций, получения нового географического знания о природных социально-экономических и экологических процессах и явлениях;

- владение умениями географического анализа и интерпретации разнообразной информации;

- владение умениями применять географические знания для объяснения и оценки разнообразных явлений и процессов, самостоятельного оценивания уровня безопасности окружающей среды, адаптации к изменению ее условий;

- сформированность представлений и знаний об основных проблемах взаимодействия природы и общества, природных и социально-экономических аспектах экологических проблем

Личностные результаты реализации программы воспитания, определенные субъектом Российской Федерации

- ЛР 15 Принимающий и понимающий цели и задачи социальноэкономического развития донского региона, готовый работать на их достижение, стремящийся к повышению конкурентоспособности Республики Татарстан в национальном и мировом масштабах;

- ЛР 16 Осознающий единство пространства Республики Татарстан как единой среды обитания всех населяющих ее национальностей и народов, определяющей общность их исторических судеб; уважающий религиозные убеждения и традиции народов, проживающих на территории Республики Татарстан;

- ЛР 19 Проявляющий эмоционально-ценностное отношение к природным богатствам донского края, их сохранению и рациональному природопользованию.

1.4. Количество часов на освоение программы дисциплины:

Объем образовательной нагрузки всего 129 часов, в том числе:

в форме практической подготовки 0 часов

Учебной нагрузки во взаимодействии с преподавателем:

Всего учебных занятий 117 часов, в том числе:

теоретическое обучение 107 часов;

лабораторное и практические работы 10 часов.;

курсовых работ 0 часов
Консультация -6 часов;
Промежуточная аттестация – 6 часов;
Самостоятельная работа 0 часов

2. СТРУКТУРА И СОДЕРЖАНИЕ УЧЕБНОЙ ДИСЦИПЛИНЫ

2.1. Объем учебной дисциплины и виды учебной работы

Вид учебной работы	Объем часов
Объем образовательной нагрузки (всего)	1129
в форме практической подготовки	
в том числе	
учебной нагрузки во взаимодействии с преподавателем (всего)	117
в том числе:	
Теоретическое обучение	107
лабораторно-практические работы	10
Курсовые работы	
Консультации	6
Самостоятельная учебная работа	
в том числе:	
индивидуальное проектное задание	
тематика внеаудиторной самостоятельной работы	
Промежуточная аттестация в форме экзамена	6

2.2. Тематический план и содержание учебной дисциплины ОУД.10 ГЕОГРАФИЯ

Наименование разделов и тем	Содержание учебного материала, лабораторные и практические работы, самостоятельная работа обучающихся	Объем часов	Уровень освоения
1	2	3	4
Введение. Источники географической информации	География как наука. Традиционные и новые методы географических исследований. Источники географической информации. Географические карты различной тематики и их практическое использование. Статистические материалы. Геоинформационные системы. Международные сравнения.	2	1,2
Раздел I	Общая характеристика мира	43\5\38	
Тема 1.1. Политическое устройство мира	Содержание учебного материала		
	Политическая карта мира. Исторические этапы ее формирования и современные особенности. Суверенные государства и самоуправляющиеся государственные образования. Группировка стран по площади территории и численности населения. Форма правления, типы государственного устройства и формы государственного режима. Типология стран по уровню социально-экономического развития развитых и развивающихся стран и их типы.	6	2
	Практическая работа №1 Анализ карт различной тематики, в том числе сравнительный.	1	
Тема 1. 2. География мировых природных ресурсов	Содержание учебного материала		
	Взаимодействие человеческого общества и природной среды, его особенности на современном этапе. Экологизация хозяйственной деятельности человека. Географическая среда. Различные типы природопользования. Антропогенные природные комплексы. Геоэкологические проблемы. Природные условия и природные ресурсы. Виды природных ресурсов. Ресурсообеспеченность. Размещение различных видов природных ресурсов на территории мировой суши. Ресурсы мирового океана. Территориальные сочетания природных ресурсов. Природно-ресурсный потенциал.	6	2

	Практическая работа №2 Анализ и представление географической информации в графической и картографической форме.	<i>1</i>	
	Практическая работа №3 Оценка обеспеченности разных регионов и стран основными видами природных ресурсов.	<i>1</i>	
Тема 1.3 География населения мира	Содержание учебного материала		
	Численность населения мира и ее динамика. Наиболее населенные регионы и страны мира. Воспроизводство населения и его типы. Демографическая политика. Половая и возрастная структура населения. Качество жизни населения. Территориальные различия в средней продолжительности жизни населения, обеспеченности чистой питьевой водой, уровне заболеваемости, младенческой смертности и грамотности населения. Индекс человеческого развития. Трудовые ресурсы и занятость населения. Экономически активное и самодеятельное население. Социальная структура общества. Качество рабочей силы в различных странах мира. Расовый, этнолингвистический и религиозный состав населения. Размещение населения по территории земного шара. Средняя плотность населения в регионах и странах мира. Миграции населения и их основные направления. Урбанизация. «Ложная» урбанизация, субурбанизация, урбанизация. Масштабы и темпы урбанизации в различных регионах и странах мира. Города-миллионеры, «сверхгорода» и мегалополисы.	<i>8</i>	
	Практическая работа №4 Национальный, религиозный состав населения. Размещение населения.	<i>1</i>	
Тема 1.4 Научно-техническая революция и мировое хозяйство	Содержание учебного материала		
	Мировая экономика, исторические этапы ее развития. Международное географическое разделение труда. Международная специализация и кооперирование. Научно-технический прогресс и его современные особенности. Самостоятельная работа - нанести на контурную карту страны, входящие в ЕС, НАФТА, АСЕАН, ЛАИ, ОПЕК	<i>4</i>	
Тема 1.5 География отраслей	Содержание учебного материала		
	Современные особенности развития мирового хозяйства. Интернационализация производства и глобализация мировой экономики. Региональная интеграция. Основные показатели, характеризующие место и роль стран в мировой экономике.	<i>14</i>	

мирового хозяйства	<p>Отраслевая структура мирового хозяйства. Исторические этапы развития мирового промышленного производства. Территориальная структура мирового хозяйства, исторические этапы ее развития. Ведущие регионы и страны мира по уровню экономического развития. «Мировые» города.</p> <p>Сельское хозяйство и его экономические особенности. Интенсивное и экстенсивное сельскохозяйственное производство. «Зеленая революция» и ее основные направления. Агропромышленный комплекс. География мирового растениеводства и животноводства. Лесное хозяйство и лесозаготовка.</p> <p>Горнодобывающая промышленность. Географические аспекты добычи различных видов полезных ископаемых.</p> <p>Географические особенности мирового потребления минерального топлива, развития мировой электроэнергетики, черной и цветной металлургии, машиностроения, химической, лесной (перерабатывающие отрасли) и легкой промышленности.</p> <p>Транспортный комплекс и его современная структура. Географические особенности развития различных видов мирового транспорта. Крупнейшие мировые морские торговые порты и аэропорты. Связь и ее современные виды.</p> <p>Дифференциация стран мира по уровню развития медицинских, образовательных, туристских, деловых и информационных услуг. Современные особенности международной торговли товарами</p>		
Раздел 2.	Региональная характеристика мира	<i>I</i>	
Тема 2.1. Зарубежная Европа	<p>Содержание учебного материала</p> <p>Место и роль Зарубежной Европы в мире. Особенности географического положения региона. История формирования его политической карты. Характерные черты природно-ресурсного потенциала, населения и хозяйства.</p> <p>Отрасли международной специализации. Территориальная структура хозяйства. Германия и Великобритания как ведущие страны Зарубежной Европы. Условия их формирования и развития. Особенности политической системы. Природно-ресурсный потенциал, население, ведущие отрасли хозяйства и их территориальная структура</p>	<i>10</i>	2,3

	Практическая работа №6 Покажите на конт. карте полезные ископаемые Европы, сделайте вывод о ресурсообеспеченности стран Европы полезными ископаемыми	<i>1</i>	2.3
Тема 2.2. Зарубежная Азия	Содержание учебного материала		
	Место и роль Зарубежной Азии в мире. Особенности географического положения региона. История формирования его политической карты. Характерные черты природно-ресурсного потенциала, населения и хозяйства. Отрасли международной специализации. Территориальная структура хозяйства. Интеграционные группировки. Япония, Китай и Индия как ведущие страны Зарубежной Азии. Условия их формирования и развития. Особенности политической системы. Природно-ресурсный потенциал, население, ведущие отрасли хозяйства и их территориальная структура	<i>10</i>	
	Практическая работа №7 на контурной карте покажите страны, входящие в азиатские субрегионы.	<i>1</i>	
Тема 2.3. Австралия	Содержание учебного материала		
	Место и роль Австралии и Океании в мире. Особенности географического положения региона. История формирования его политической карты. Особенности природно-ресурсного потенциала, населения и хозяйства. Отраслевая и территориальная структура хозяйства Австралии и Новой Зеландии.	<i>6</i>	
Тема 2.4. Африка	Содержание учебного материала		2.3
	Место и роль Африки в мире. Особенности географического положения региона. История формирования его политической карты. Характерные черты природно-ресурсного потенциала, населения и хозяйства. Отрасли международной специализации. Территориальная структура хозяйства. Интеграционные группировки.	<i>6</i>	
Тема 2.5. Северная Америка	Содержание учебного материала		
	Место и роль Северной Америки в мире. Особенности географического положения региона. История формирования его политической карты. Характерные черты природно-ресурсного потенциала, населения и хозяйства. Отрасли международной специализации. США. Условия их формирования и развития. Особенности политической системы. Природно-ресурсный потенциал, население, ведущие отрасли хозяйства и экономические районы.	<i>8</i>	

	Практическая работа №8 Выделение на контурных картах 5 главных нефтяных штатов. Покажите на конт.карте полезные ископаемые США, сделайте вывод о ресурсообеспеченности страны полезными ископаемыми	<i>1</i>	
Тема 2.6 Латинская Америка	Содержание учебного материала		
	Место и роль Латинской Америки в мире. Особенности географического положения региона. История формирования его политической карты. Характерные черты природно-ресурсного потенциала, населения и хозяйства. Отрасли международной специализации. Территориальная структура хозяйства. Интеграционные группировки. Бразилия и Мексика как ведущие страны Латинской Америки. Условия их формирования и развития. Особенности политической системы. Природно-ресурсный потенциал, население, ведущие отрасли хозяйства и их территориальная структура.	8	
	Практическая работа №9 С помощью карты плотности населения покажите размещение населения Латинской Америки.	<i>1</i>	
Тема 2.7 Россия	Содержание учебного материала	<i>14</i>	
	Россия на политической карте мира. Изменение географического, геополитического и геоэкономического положения России на рубеже XX — XXI веков. Характеристика современного этапа социально-экономического развития. Место России в мировом хозяйстве и международном географическом разделении труда. Ее участие в международной торговле товарами и других формах внешнеэкономических связей. Особенности территориальной структуры хозяйства. География отраслей международной специализации		
	Практическая работа №10. С помощью карты плотности населения покажите размещение населения России, Покажите на конт.карте полезные ископаемые России	<i>1</i>	
Раздел 3	Глобальные проблемы человечества	<i>5</i>	<i>2</i>
Тема 3.1 Глобальные проблемы человечества	Содержание учебного материала	<i>5</i>	

	Глобальные проблемы человечества. Сырьевая, энергетическая, демографическая, продовольственная и экологическая проблемы как особо приоритетные, возможные пути их решения. Проблема преодоления отсталости развивающихся стран. Роль географии в решении глобальных проблем человечества.		
	Консультации	6	
	Промежуточная аттестация (Экзамен)	6	
	<i>Всего</i>	<i>129\117</i> <i>\10\12</i>	

Для характеристики уровня освоения учебного материала используются следующие обозначения:

1. – ознакомительный (узнавание ранее изученных объектов, свойств);
2. – репродуктивный (выполнение деятельности по образцу, инструкции или под руководством)
3. – продуктивный (планирование и самостоятельное выполнение деятельности, решение проблемных задач)

3. УСЛОВИЯ РЕАЛИЗАЦИИ ПРОГРАММЫ ДИСЦИПЛИНЫ

3.1. Требования к минимальному материально-техническому обеспечению

Реализация программы дисциплины требует наличия учебного кабинета - комплект учебно-наглядных пособий «Атлас - экономическая и социальная география мира» - 15 шт.;

- комплект контурных карт

- карты (Политическая карта мира, Зарубежной Европы, Зарубежной Азии, Российской Федерации, Московской области и др.)

Технические средства обучения:

- ПК, мультимедиапроектор, комплект видеофильмов,

3.2. Информационное обеспечение обучения

Перечень рекомендуемых учебных изданий, Интернет-ресурсов, дополнительной литературы

РЕКОМЕНДУЕМАЯ ЛИТЕРАТУРА

Для студентов

Баранчиков Е. В., Петрусюк О. А. География для профессий и специальностей социально-

экономического профиля: учебно-методический комплекс для студ. учреждений сред. проф. образования. — М., 2015.

Баранчиков Е. В., Петрусюк О. А. География для профессий и специальностей социально-экономического профиля. Дидактические материалы: учебное пособие для студ. Учреждений сред. проф. образования. — М., 2014.

Баранчиков Е. В., Петрусюк О. А. География для профессий и специальностей социально-экономического профиля. Контрольные задания: учебное пособие студ. учреждений сред. проф. образования. — М., 2014.

Баранчиков Е. В., Петрусюк О. А. География для профессий и специальностей социально-экономического профиля. Практикум: учебное пособие для студ. учреждений сред. проф. образования. — М., 2014.

Гладкий Ю. Н., Николина В. В. География (базовый уровень). 10 класс. — М., 2014.

Гладкий Ю. Н., Николина В. В. География (базовый уровень). — 11 класс. — М., 2014.

Кузнецов А. П., Ким Э. В. География (базовый уровень). 10—11 классы. — М., 2014.

Максаковский В. П. География (базовый уровень). 10—11 классы. — М., 2014.

Холина В. Н. География (углубленный уровень). 10 класс. — М., 2014.

Холина В. Н. География (углубленный уровень). — 11 класс. — М., 2014.

Для преподавателей

Федеральный закон от 29.12.2012 № 273-ФЗ «Об образовании в Российской Федерации».

Приказ Минобрнауки России от 17.05.2012 № 413 «Об утверждении федерального государственного образовательного стандарта среднего (полного) общего образования».

Приказ Минобрнауки России от 29.12.2014 № 1645 «О внесении изменений в Приказ Министерства образования и науки Российской Федерации от 17.05.2012 № 413 “Об утверждении федерального государственного образовательного стандарта среднего (полного) общего образования”».

Письмо Департамента государственной политики в сфере подготовки рабочих кадров и ДПО Минобрнауки России от 17.03.2015 № 06-259 «Рекомендации по организации получения среднего общего образования в пределах освоения образовательных программ среднего профессионального образования на базе основного общего образования с учетом требований федеральных государственных образовательных стандартов и получаемой профессии или специальности среднего профессионального образования».

География: журнал. — М.: Издательский дом «Первое сентября».

География в школе: научно-методический журнал. — М.: Издательство «Школьная пресса».

География и экология в школе XXI века: научно-методический журнал. — М.: Издательский дом «Школа-Пресс 1».

Домогацких Е.М., Алексеевский Н. И. География: в 2 ч. 10—11 классы. — М.: 2014.

Петрусюк О. А. География для профессий и специальностей социально-экономического профиля: Методические рекомендации. — М., 2014.

Справочники, энциклопедии Африка: энциклопедический справочник: в 2 т. / гл. ред. А. Громыко. — М., 1987.

Российский энциклопедический словарь. — М., 2011.

Универсальная школьная энциклопедия: в 2 т. / под ред. Е. Хлебалина, Д. Володихина. — М., 2003.

Энциклопедия для детей. Культуры мира: мультимедийное приложение (компакт-диск). — М., 2004.

Энциклопедия для детей. — Т 13. Страны. Народы. Цивилизации / гл. ред. М. Д. Аксенова. — М., 2001.

Энциклопедия стран мира / гл. ред. Н. А. Симония. — М., 2004.

Интернет-ресурсы

www.wikipedia.org (сайт Общедоступной мультязычной универсальной интернет-энциклопедии).

www.faostat3.fao.org (сайт Международной сельскохозяйственной и продовольственной организации при ООН (ФАО)).

www.minerals.usgs.gov/minerals/pubs/county (сайт Геологической службы США).

www. school-collection. edu. ru («Единая коллекция цифровых образовательных ресурсов»).

www. simvolika. rsl. ru (сайт «Гербы городов Российской Федерации»).

4. КОНТРОЛЬ И ОЦЕНКА РЕЗУЛЬТАТОВ ОСВОЕНИЯ ДИСЦИПЛИНЫ

Контроль и оценка результатов освоения дисциплины осуществляется преподавателем в процессе проведения практических занятий и лабораторных работ, тестирования, а также выполнения обучающимися индивидуальных заданий, проектов, исследований.

Результаты освоения учебной дисциплины (личностные, метапредметные, предметные)	Формы и методы контроля и оценки результатов обучения
<ul style="list-style-type: none"> –сформированность ответственного отношения к обучению; готовность и способность студентов к саморазвитию и самообразованию на основе мотивации к обучению и познанию; – сформированность целостного мировоззрения, соответствующего современному уровню развития географической науки и общественной практики; – сформированность основ саморазвития и самовоспитания в соответствии с общечеловеческими ценностями и идеалами гражданского общества; готовность и способность к самостоятельной, творческой и ответственной деятельности; –сформированность экологического мышления, понимания влияния социально-экономических процессов на состояние природной и социальной среды; приобретение опыта эколого-направленной деятельности; –сформированность коммуникативной компетентности в общении и сотрудничестве со сверстниками и взрослыми в образовательной, общественно полезной, учебно-исследовательской, творческой и других видах деятельности; –умение ясно, точно, грамотно излагать свои мысли в устной и письменной речи, понимать смысл поставленной задачи, выстраивать аргументацию, приводить аргументы и контраргументы; – критичность мышления, владение первичными навыками анализа и критичной оценки получаемой информации; 	<p><i>Устный опрос, беседа</i></p> <p><i>Нанесение на контурную карту</i></p> <p><i>Расчет ресурсообеспеченности топливных полезных ископаемых в различных регионах мира</i></p> <p><i>Беседа</i></p> <p><i>Беседа</i></p> <p><i>Устный опрос</i></p> <p><i>Беседа</i></p>

<ul style="list-style-type: none"> – креативность мышления, инициативность и находчивость; – владение навыками познавательной, учебно-исследовательской и проектной деятельности, а также навыками разрешения проблем; готовность и способность к самостоятельному поиску методов решения практических задач, применению различных методов познания; – умение ориентироваться в различных источниках географической информации, критически оценивать и интерпретировать информацию, получаемую из различных источников; – умение самостоятельно оценивать и принимать решения, определяющие стратегию поведения, с учетом гражданских и нравственных ценностей; — осознанное владение логическими действиями определения понятий, обобщения, установления аналогий, классификации на основе самостоятельного выбора оснований и критериев; – умение устанавливать причинно-следственные связи, строить рассуждение, умозаключение (индуктивное, дедуктивное и по аналогии) и делать аргументированные выводы; – представление о необходимости овладения географическими знаниями с целью формирования адекватного понимания особенностей развития современного мира; – понимание места и роли географии в системе наук; представление об обширных междисциплинарных связях географии; – владение представлениями о современной географической науке, ее участии в решении важнейших проблем человечества; – владение географическим мышлением для определения географических аспектов природных, социально-экономических и экологических процессов и проблем; – сформированность системы комплексных социально ориентированных географических знаний о закономерностях развития природы, размещения населения и хозяйства, динамике и территориальных особенностях процессов, протекающих в географическом пространстве; 	<p><i>Устный опрос</i></p> <p><i>Беседа</i></p> <p><i>Устный опрос</i></p> <p><i>Дифференцированный зачет</i></p>
---	---

<ul style="list-style-type: none"> – владение умениями проведения наблюдений за отдельными географическими объектами, процессами и явлениями, их изменениями в результате природных и антропогенных воздействий; – владение умениями использовать карты разного содержания для выявления закономерностей и тенденций, получения нового географического знания о природных социально-экономических и экологических процессах и явлениях; – владение умениями географического анализа и интерпретации разнообразной информации; – владение умениями применять географические знания для объяснения и оценки разнообразных явлений и процессов, самостоятельного оценивания уровня безопасности окружающей среды, адаптации к изменению ее условий; – сформированность представлений и знаний об основных проблемах взаимодействия природы и общества, природных и социально-экономических аспектах экологических проблем 	
---	--